

SUPERFICIE S.RESIDENCIAL

I	5900 m ²
II	19950 m ²
III	560 m ²
IV	21910 m ²
V	11810 m ²
VI	10271 m ²
VII	8950 m ²
VIII	11730 m ²
IX	4500 m ²











ZONA OBJETO DE PER.I. 19950 m²

PETICIONARIO
 EXCMO. AYUNTAMIENTO DE MOGÁN

PROYECTO
 MODIFICACIÓN MENOR DE LAS NNSS DE MOGÁN
 Prolongación sur calle Drago de Mogán casco, hasta
 su entronque con la avenida de La Constitución

AUTOR
 TRAMA INGENIEROS

USOS DEL SUELO

 RESIDENCIAL	 PLAZA 528 m ²
 COMERCIAL	 Z. VERDE 24175 m ²
 DEPORTIVA 902 m ²	 ZONA VERDE DE PROTECCIÓN 18778 m ²
 SANITARIO 150 m ²	
 RELIGIOSO 1290 m ²	
 REGULAR 1120 m ²	
 SOCIO CULTURAL Y ADMINISTRATIVO 1440 m ²	

DOCUMENTO
 SUELO URBANO, USOS Y ORDENANZAS EN
 MOGÁN

Escala: 1/1000
 Fecha: Abril 2020
 Plano nº 23